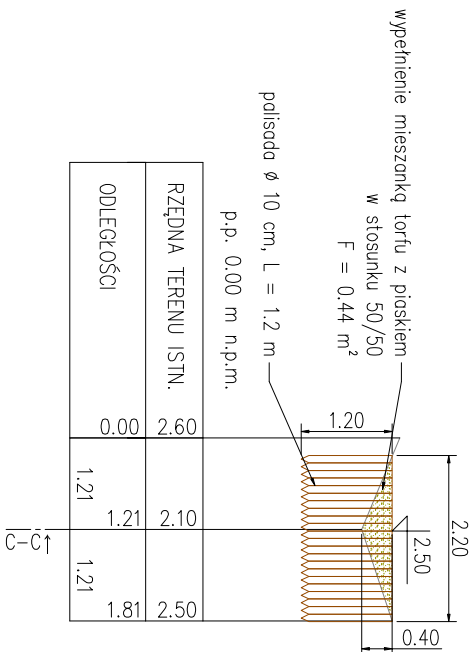
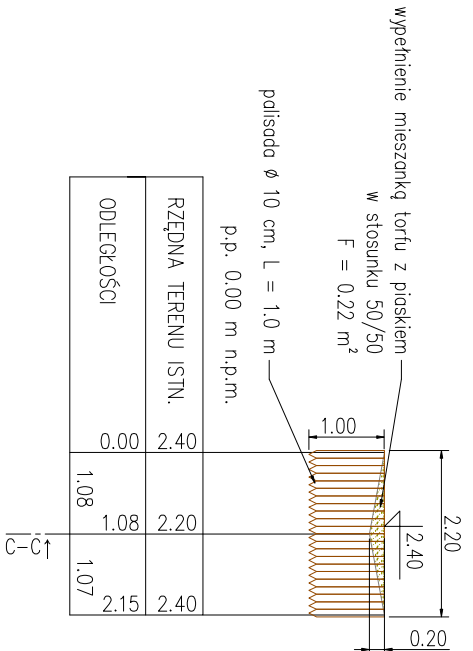


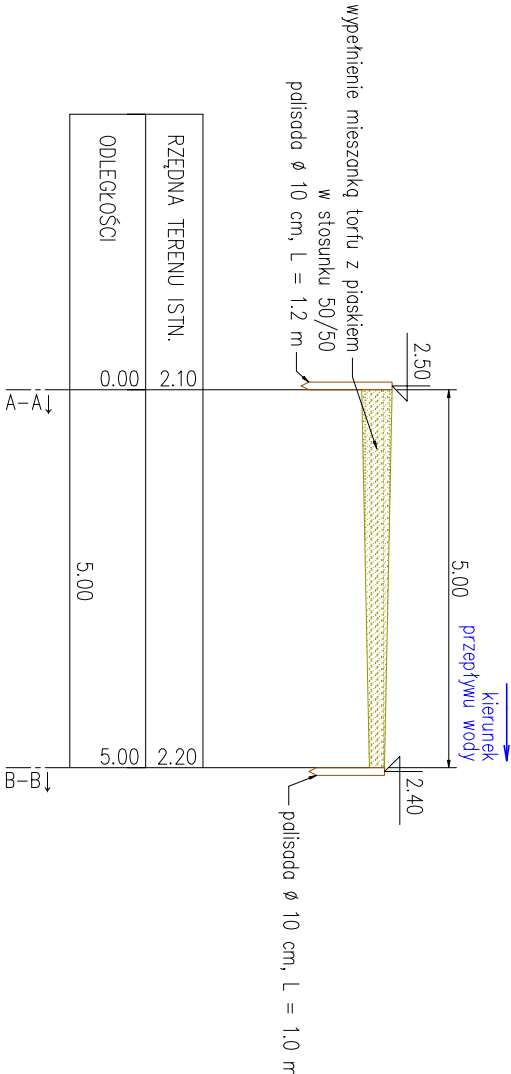
przekrój A–A



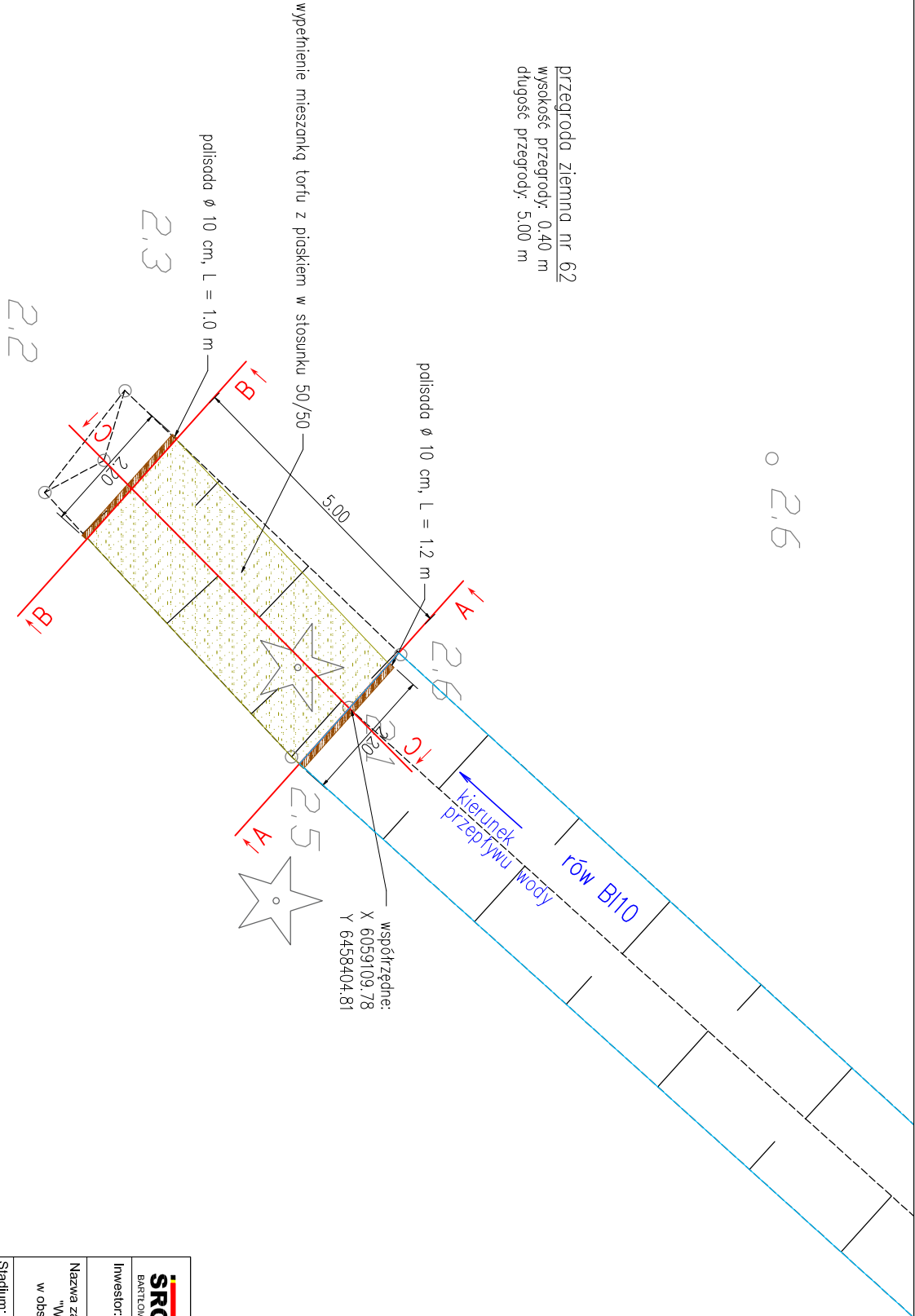
przekrój B–B




przekrój C–C



przegroda ziemna nr 62
wysokość przegrody: 0.40 m
długość przegrody: 5.00 m



 BARTŁOMIEJ SZENDOL		43-300 BIELSKO-BIAŁA ul.SPORTOWCÓW 11, TEL/FAX: (33) 821 82 12 MAIL.: BIURO.SRODOWISKO@WP.PL	
Inwestor:		REGIONALNY DYREKTOR OCHRONY ŚRODOWISKA W GDAŃSKU UL. CHMIELNA 54/57, 80-748 GDAŃSK	
Nazwa zadania:			
"Wykonanie badań hydrologicznych wraz z dokumentacją techniczną zastawek, przegród i zasypań w obszarze Natura 2000 Bagna Izbickie PLH 220001 w ramach projektu pn. Ochrona siedlisk i gatunków terenów nieleśnionych zależnych od wód"			
Stadium:			
OPERAT WODNOPRAWNY			
Tytuł opracowania:			
"Operat wodnoprawny na przebudowę urządzeń wodnych, tj. istniejących rowów melioracyjnych na obszarze Natura 2000 Bagna Izbickie PLH 22000 1"			
Rysunek: Rysunki szczegółowe budowli – przegroda ziemna nr 62			
Zespół projektowy:			
Autor:		Numer uprawnień:	Specjalność:
mgr inż. Teresa Szendol		nr 92 nr 148	biegły z listy wojewody śląskiego rzecznik/właściciel Środowiska w zakresie ochrony wód, gospodarki wodnej
Opracował:			
inż. Bartłomiej Szendol inż. Wojciech Miodowski			
Data:		Rys. 5.62	
06.2021		Skala: 1:100	